




GRAVELregion  
Sempachersee



# ROUTENVORSCHLÄGE

## UNESCO BIOSPHÄRE ENTELEBUCH



### Entlebucher Pässe-Tour

**Länge** 115.5 km **Höhenmeter** 2356 hm **Ausdauer** anspruchsvoll

Eine anspruchsvolle Route über die beiden Pässe Glaubenberg und Glaubenbielen im Entlebuch. Die wunderschönen Moorlandschaften bieten während der Fahrt tolle Aussichten und ein fantastisches Naturerlebnis.

#### Beschilderung



- N4 Sörenberg – Sarnen
- R73 Sarnen – Entlebuch
- R24 Entlebuch – Schüpfheim
- N4 Schüpfheim – Sörenberg

#### Highlights

- 2 Moorlandschaft Glaubenberg
- 8 Entlebucher Spezialitäten Käseerei Schüpfheim



### 1x Meringue und zurück

**Länge** 69.2 km **Höhenmeter** 1033 hm **Ausdauer** anspruchsvoll

Die süsse Tour durch die Biosphäre Entlebuch. Schon vom Start an können Sie sich auf ein süsses Highlight freuen. Doch davor entdecken Sie die farbigen Moore und die faszinierende Schratzenfluh.

#### Beschilderung



- R24 Entlebuch – Schüpfheim
- N4 Schüpfheim – Sörenberg – Kemmerboden – Schangnau – Wiggen – Schüpfheim
- R24 Schüpfheim – Entlebuch

**Bemerkungen** Nicht asphaltierter Abschnitt (ca. 7 km zwischen Südelhöhe und Kemmerboden-Bad)

#### Highlights

- 11 Kneippanlage Schwandalpweiher Flühi
- 13 Hofladen Schneeberg Sörenberg
- 16 Kräutergarten Escholzmatt



### Energiegeladen durch Entlebuch

**Länge** 36.7 km **Höhenmeter** 855 hm **Ausdauer** sportlich

Eine tolle Rundschau auf die Hügellandschaft von Entlebuch und dem Luzerner Hinterland. Auch die mächtigen Windräder erleben Sie hautnah, während Sie den Spuren von verschiedenen Energiequellen folgen.

#### Beschilderung



- R73 Entlebuch – Rengg – Schachen – Werthenstein – Wolhusen
- R24 Wolhusen – Doppleschwand – Hasle – Entlebuch

**Bemerkungen** Teilweise nicht asphaltierter Abschnitt (ca. 7 km zwischen Rengg und Schachen)


#### Highlights

- 6 Erlebnis Energie Entlebuch
- 7 Emscha Hofladen Entlebuch
- 5 Kloster Werthenstein



**UNESCO Biosphäre Entlebuch**  
Chlosterbüel 28 – CH-6170 Schüpfheim  
Tel. +41 (0)41 485 42 50  
zentrum@biosphaere.ch  
www.biosphaere.ch

## SEMPACHERSEE



### Entschleunigungs-Tour

**Länge** 22.4 km **Höhenmeter** 348 hm **Ausdauer** genussvoll

Über Wiesen, durch Wälder und idyllische Weiler geht es hoch über dem Surental entschleunigt vorwärts. Die Aussicht in die Alpen ist überwältigend und in unterschiedlichen Blickwinkeln immer neu.

#### Beschilderung

Sursee – Krumbach – Schlierbach – Burg – Triengen

- N3 Triengen – Sursee



#### Highlights

- 32 Risi Hof Kulmerau
- 33 Flying-Ranch Triengen



### Erlebnis-Tour

**Länge** 60.8 km **Höhenmeter** 560 hm **Ausdauer** sportlich

Nach der Ebene geht es aufwärts bis nach Ruswil mit überwältigendem Alpenpanorama. Sie finden hier das einmalige Erlebnis Mignigolf bei Schwarzlicht – unbedingt ausprobieren. Zurück über den geschichtsträchtigen Römerweg.


#### Beschilderung



- R94 Sursee – Mauensee – Ettiswil
- R73 Ettiswil – Buttisholz – Ruswil
- R38 Ruswil – Emmenbrücke
- R67 Emmenbrücke – Emmen
- N3 Emmen – Rothenburg – Sempach – Eich – Schenkon – Sursee

#### Highlights

- 39 Golf-Rottal
- 41 Vogelwarte Sempach



### Natur-Tour

**Länge** 63.3 km **Höhenmeter** 370 hm **Ausdauer** sportlich

Ein stetes auf und ab durch wunderbare und immer wieder überraschende Landschaften. Es finden sich auf der ganzen Strecke tolle Aussichtspunkte mit Sicht bis weit in die Alpen. Die Waldkathedrale liegt am Weg – einzigartig.

#### Beschilderung



- R84 Sursee – Schenkon – Beromünster
- R67 Beromünster – Menziken – Gontenschwil – Oberkulm – Unterkulm – Teufenthal – Gränichen – Suhr
- N3 Suhr – Unterentfelden – Oberentfelden – Schöffland – Mooslerau – Triengen – Büren – Geuensee – Sursee

#### Highlights

- 52 Chorherrenstift Beromünster
- 53 Waldkathedrale Beromünster



**Sempachersee Tourismus**  
Länggasse 3 – CH-6208 Oberkirch  
Tel. +41 (0)41 920 44 44  
info@sempachersee-tourismus.ch  
www.sempachersee-tourismus.ch

## SEETAL



### Schlösser-Tour

**Länge** 66.2 km **Höhenmeter** 512 hm **Ausdauer** sportlich

Die Schlösser-Tour führt Sie zum Wasserschloss Hallwyl und zur Lenzburger Altstadt mit dem Schloss Lenzburg. Zum Schluss der Rundtour lädt das schöne Schloss Heidegg mit dem gepflegten Rosengarten zum Verweilen ein.

#### Beschilderung



- R56 Hitzkirch – Lenzburg
- R34 Lenzburg – Suhr
- R67 Suhr – Beromünster
- R84 Beromünster – Hitzkirch

#### Highlights

- 47 Schloss Hallwyl
- 44 45 Schloss Lenzburg und Altstadt Lenzburg
- 54 Schloss Heidegg



### Panorama Rundtour

**Länge** 38.7 km **Höhenmeter** 594 hm **Ausdauer** genussvoll

Auf der Rundtour fahren Sie hoch auf den Lindenberg, wo Sie den Ausblick auf die Seen und den beeindruckenden Jura geniessen. Am Hallwilersee angekommen, führt der flache Veloweg mit Seeblick zurück zum Ausgangspunkt.


#### Beschilderung



- R84 Hitzkirch – Sulzerkreuz
- R599 Sulzerkreuz – Seengen
- R56 Seengen – Hitzkirch

#### Highlights

- 47 54 Schloss Hallwyl und Schloss Heidegg
- 48 Kneippanlage Erusbach
- 51 SpielGolf Hämikerberg



### Herzschlaufe Seetal

**Länge** 1. Etappe: 48 km **Höhenmeter** 1. Etappe: 850 hm  
2. Etappe: 66 km 2. Etappe: 1010 hm

**Ausdauer** Optimale E-Bike Route

Auf zwei Tagesetappen führt Sie die Herzschlaufe Seetal vorbei an blühenden Hochstammkulturen und über den Lindenberg mit Ausblick auf die Seen sowie auf das atemberaubende Alpenpanorama. Man taucht auch ein in die grünen Täler und Anhöhen der Region.

#### Beschilderung



- 599 Herzschlaufe
- 1. Etappe: Eschenbach LU - Lenzburg (Ostast)
- 2. Etappe: Lenzburg - Eschenbach LU (Westast)


#### Highlights

- 44 47 54 Schlösser Lenzburg, Hallwyl und Heidegg
- 55 Ruine Nünegg
- 52 Chorherrenstift Beromünster



**Seetal Tourismus**  
Niederlenzerstrasse 25 – CH-5600 Lenzburg  
Tel. +41 (0)41 920 45 29  
info@seetal-tourismus.ch  
www.seetal-tourismus.ch

## WILLISAU



### Kultur und Landschaft

**Länge** 60.6 km **Höhenmeter** 708 hm **Ausdauer** anspruchsvoll

Diese Tour führt Sie auf abwechslungsreichen Wegen an kulturellen Schätzen wie dem Kloster St. Urban oder dem Schloss Altshofen vorbei.

#### Beschilderung



- R99 Willisau – Zell
- R38 Zell – Pfaffnau
- R84 Pfaffnau – St. Urban – Dagmersellen
- R73 Dagmersellen – Alberswil
- R94 Alberswil – Burgrain
- R38 Burgrain – Willisau

#### Highlights

- 19 Kloster St. Urban
- 21 22 Burgruine Kastelen und Erlebnishof Agrovision Burgrain
- 18 Schloss Altshofen



### Ostergau-Soppisee-Tour

**Länge** 29.8 km **Höhenmeter** 187 hm **Ausdauer** genussvoll

Diese Rundtour führt auf ruhigen Strassen an den Ostergauer Weiher und dem idyllischen Soppisee entlang durch die typische sanfte Landschaft mit den vielen kleinen Kapellen.

#### Beschilderung




- R99 Willisau – Buttisholz
- R73 Buttisholz – Alberswil
- R94 Alberswil – Burgrain
- R38 Burgrain – Willisau

#### Bemerkungen

Das Baden ist in der Weiherlandschaft Ostergau und im Soppisee nicht gestattet.

#### Highlights

- 26 Weiherlandschaft Ostergau
- 31 Soppisee
- 24 Naturlehrgebiet Buchwald



### Menzberg Panorama Tour

**Länge** 40 km **Höhenmeter** 1034 hm **Ausdauer** sportlich

Diese sportliche Route führt auf den Menzberg, mit 1'016 m.ü.M das höchstgelegene Dorf im Napfbergland. Geniessen Sie auf dieser Tour das wunderbare Panorama.

#### Beschilderung



- 399 Willisau – Hergiswil – Menzberg
- 77 Menzberg – Willisau

#### Bemerkungen

Wer es gemütlicher mag, kann ab Hergiswil dem Bach Änziwigger bis nach Willisau folgen.

#### Highlights

- 30 Höchstgelegenes Dorf im Napfbergland
- 27 Altstadt Willisau



**Willisau Tourismus**  
Postplatz 2 – CH-6130 Willisau  
Tel. +41 (0)41 970 26 66  
info@willisau-tourismus.ch  
www.willisau-tourismus.ch



Willisau Tourismus  
Zentralsstrasse 5 | 6003 CH-Luzern  
Tel. +41 41 227 17 17 | luzern@luzern.com



Rent a Bike  
ERLEBEN SIE DIE REGION AUF 2 RÄDERN

**Tagestouren**  
Wir haben das passende E-Bike oder Velo, um die Region auf zwei Rädern zu erkunden.

**Jetzt online reservieren** und weitere Tourenvorschläge auf unserer Webseite entdecken: [rentabike.ch](http://rentabike.ch)

**Verkauf von Occasionen und neuen E-Bikes**  
Ganzjährig grosse Auswahl an Occasionen, Neu- und Testfahrzeugen (E-Bikes und Velos). Online oder direkt im Showroom in Willisau.

**Gruppenreisen à la carte**  
• Sie bestimmen Start- und Zielort  
• Wir kümmern uns um die Logistik  
• Bequeme, gut gewartete E-Bikes  
Unverbindliche Offerte unter: [rentabike.ch/gruppen](http://rentabike.ch/gruppen)

**Rent a Bike AG** Steinmatt 1, 6130 Willisau T 041 925 11 70







Routen und buchbare Angebote im Tal der Schlösser und Seen  
[e-bike-region.ch](http://e-bike-region.ch)



Unsere E-Bike Touren sind Genuss pur. Ob rund um die Schratzenfluh, verbunden mit einer spannenden Schatzsuche, mehrtägig oder mit kulinarischen Stopps: Jede einzelne Route hält atemberaubende Aussichten & Glücksmomente parat.

**Legende Routen**

-  Routenvorschläge
-  Nationale und regionale Veloland-Routen
-  Herzroute/Herzschlaufe
-  Mountainbikeroute

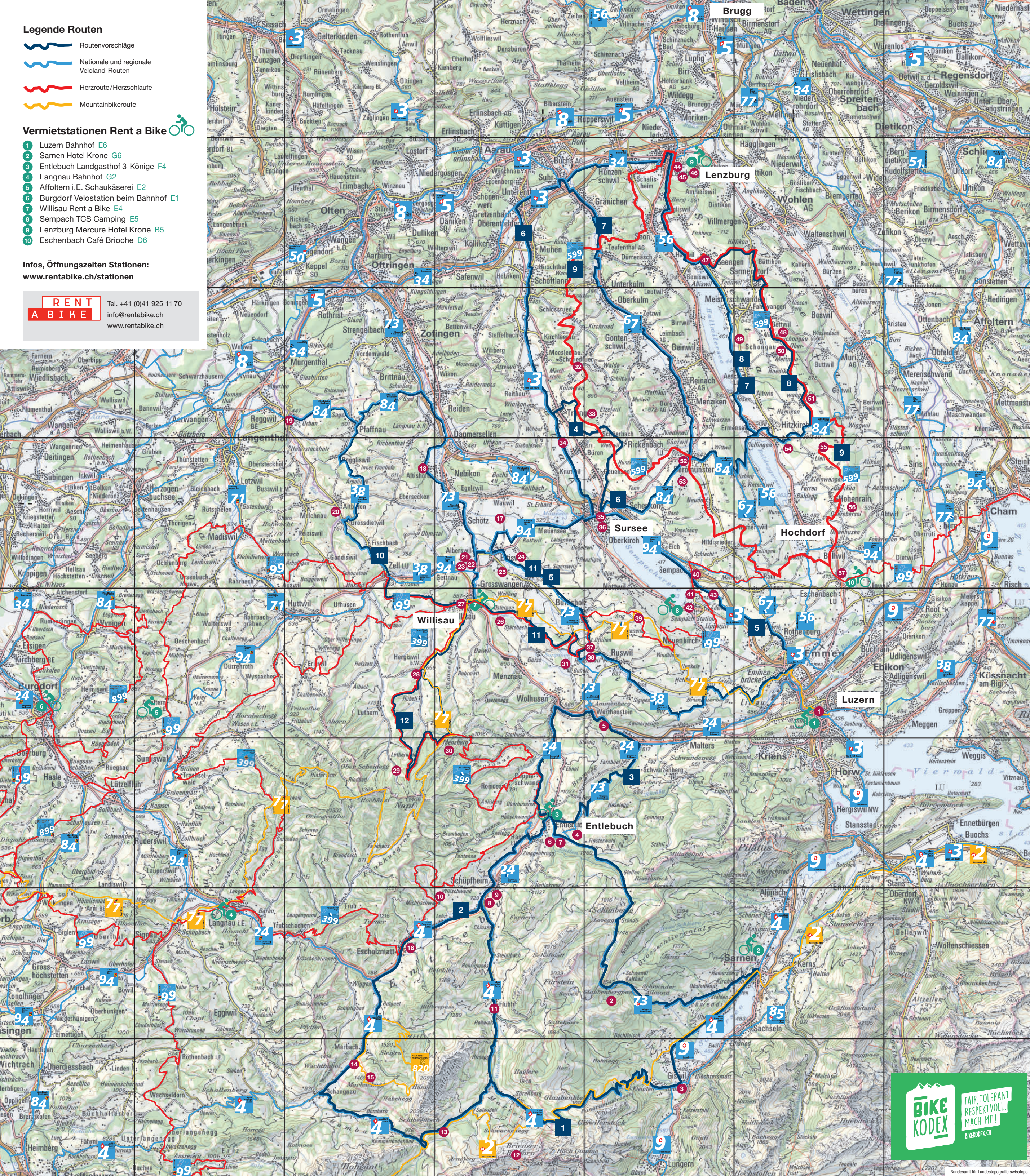
**Vermietstationen Rent a Bike**

- 1 Luzern Bahnhof E6
- 2 Sarnen Hotel Krone G6
- 3 Entlebuch Landgasthof 3-Könige F4
- 4 Langnau Bahnhof G2
- 5 Aflorfen i.E. Schaukäserei E2
- 6 Burgdorf Velostation beim Bahnhof E1
- 7 Willisau Rent a Bike E4
- 8 Sempach TCS Camping E5
- 9 Lenzburg Mercure Hotel Krone B5
- 10 Eschenbach Café Brioche D6

Infos, Öffnungszeiten Stationen:  
www.rentabike.ch/stationen

RENT  
A BIKE

Tel. +41 (0)41 925 11 70  
 info@rentabike.ch  
 www.rentabike.ch



**HIGHLIGHTS**

- 1 Stadt Luzern E6
- 2 Moorlandschaft Glaubenberg G5
- 3 Schlegelsäge, Giswil H5
- 4 Mettelmoos, Entlebuch F4
- 5 Kloster Werthenstein E5
- 6 Erlebnis Energie Entlebuch F4
- 7 Entschacher Hofladen, Entlebuch F5
- 8 Emsbacher Spezialitäten Käserei, Schüpfheim G4
- 9 Schwimmbad, Schüpfheim G4
- 10 Hofkiosk Rehärze, Schüpfheim G4
- 11 Kneippanlage Schwandalpweiher, Fühli G4
- 12 Brienzler Rothorn, Sörenberg H4
- 13 Hofladen Schneeberg, Sörenberg H4
- 14 Bergkäserei Marbach H3
- 15 Marbachegg, Marbach H3
- 16 Kräutergarten, Escholzmatt G3
- 17 Wauwilermoos D4
- 18 Schloss Althofen D3
- 19 Kloster St. Urban C3
- 20 Kulturlandschaft Wässerematten, Altbüron D3
- 21 Burgruine Kastelen, Alberswil D4
- 22 Erlebnis Hof Agrovision Burgrain, Alberswil D4
- 23 Schweizerisches Agrarmuseum Burgrain, Alberswil D4
- 24 Naturlehrgebiet Buchwald, Ettiswil D4
- 25 Wasserschloss Wyher, Ettiswil D4
- 26 Wehlerlandschaft Ostergau, Willisau E4
- 27 Altstadt Willisau E4
- 28 Das Kräuterdorf am Napf, Hergiswil E3
- 29 Wallfahrtsort Luthern Bad F3
- 30 Höchstgelegenes Dorf im Napfbergland, Menzberg F4
- 31 Soppisee E4
- 32 Risi Hof mit Akkuwechselstation, Kulmerau C4
- 33 Flying-Ranch, Triengen C5
- 34 Quellpark, Knutwil D4
- 35 Sankturbanhof, Suresse D5
- 36 Altstadt Suresse D5
- 37 Wallfahrtskapelle St. Ottilien, Buttisholz E5
- 38 Kapelle St. Ulrich, Rüediswil E5
- 39 Golf-Rottal, Ruswil E5
- 40 Altstadt Sempach und Rathausmuseum D5
- 41 Vogelwarte Sempach E5
- 42 Camping TCS Seeland, Sempach E5
- 43 Straussenfarm am Sempachersee, Sempach E5
- 44 Schloss Lenzburg B5
- 45 Altstadt Lenzburg B5
- 46 Museum Burghalde, Lenzburg B5
- 47 Schloss Hallwyl, Seengen B5
- 48 Kneippanlage Erusbach, Schongau C6
- 49 Schifffahrt Hallwilersee C6
- 50 Freizeitpark Schongiland, Schongau C6
- 51 SpielGolf Hämikerberg, Hämikon C6
- 52 Chorherrenstift Beromünster D5
- 53 Waldkathedrale Beromünster D5
- 54 Schloss Heidegg, Gelfingen D6
- 55 Ruine Nünnegg, Lieli D6
- 56 Johanniterkommande, Hohenrain D6
- 57 Kloster Eschenbach D6

**DIE VIER LUZERNER  
LANDREGIONEN  
AUF DEM VELO  
ENTDECKEN**

Gitzemde Seen, atemberaubende Berge, sanfte Hügel oder grüne Wiesen: Erleben Sie die Vielfalt der Luzerner Landregionen Seetal, Sempachersee und Willisau sowie der UNESCO Biosphäre Entlebuch auf zwei Rädern. Mit E-Bike, Tourenvelo, Rennrad oder Gravelbike gibt es viel Überraschendes an Kultur, Kulinarik und Landschaft zu entdecken. Eine vielfältige Auswahl an Erlebnisstipps und unterschiedliche Anspruchsniveaus halten für alle etwas Geeignetes bereit. Zur einfacheren Entscheidung haben wir Ihnen ein paar Routenvorschläge zusammengestellt.

Weitere Erlebnisstipps  
[www.luzern.com/luzern-land](http://www.luzern.com/luzern-land)



Essen und Trinken  
[www.luzern.com/luzern-land/kulinarik](http://www.luzern.com/luzern-land/kulinarik)



**Impressum**  
Herausgeber: Seetal Tourismus, Sempachersee Tourismus, UNESCO Biosphäre Entlebuch, Willisau Tourismus  
Fotos: Frontseite: Willisau Tourismus  
Innenseite: Sempachersee Tourismus  
Rückseite: UNESCO Biosphäre Entlebuch  
Druck: Kromer Print AG, Lenzburg  
Auflage: 15 000 Exemplare | September 2024 | 4. Auflage



**ROUTE 1291 –  
DIE VIELFÄLTIGSTE E-BIKE-  
TOUR DER SCHWEIZ**

Die Zentralschweiz pur und hautnah erleben. Das ermöglicht die «Route 1291». In sieben Etappen führt die E-Bike-Tour vorbei an tiefblauen Seen, malerischen Landschaften und über majestätische Alpenpässe und das ganz abseits der Touristenströme. Ihr Name ist an das Gründungsjahr der Schweiz angelehnt. Dementsprechend führt die Route 1291 vorbei an geschichtsreichen Schauplätzen, zahlreichen Schlössern und historischen Ortschaften.

- Die «Route 1291» in Zahlen**
- 1 Route
  - 7 Tagesetappen
  - 5 Kantone
  - 8000 Höhenmeter
  - 385 Kilometer



Jetzt entdecken:  
[www.luzern.com/route1291](http://www.luzern.com/route1291)

