

ERLEBNIS-KARTE

Wandern, biken & erleben
in Sörenberg-Flühli


GENIESSEN



- 1 **MOORACULUM SÖRENBERG**
Grösster Moor-Erlebnispark der Alpen.
- 2 **MINIGOLF**
Spass für Gross und Klein.
- 3 **TROTTI-ERLEBNIS**
Fahrspass von der Rossweid ins Tal.
- 4 **RODELBAHN RISCHLI**
Rasante Kurven und jede Menge Spass.
- 5 **DETEKTIVTRAIL SÖRENBERG**
Rätselspass für kleine Entdecker.



- 1 **TOP OF BIOSPHÄRE – BRIENZER ROTHORN**
Der höchste Luzerner Berg.
- 2 **GASTRONOMISCHE RUNDWANDERUNG**
Wandern und regionale Spezialitäten entdecken.
- 3 **E-BIKEGENUSSTOUREN**
Genussvoll unterwegs durch das Waldemmental.
- 4 **RUNDREISE KEMMERIBODENBAD**
Natur, Genuss und legendäre Meringues.
- 5 **WELLNESS IM HOTEL RISCHLI**
Entspannen und neue Energie tanken.



HERZLICH WILLKOMMEN IN SÖRENBERG FLÜHLI

Natur erleben, durchatmen und den Bergsommer geniessen.



Zwischen imposanten Gipfeln, einzigartigen Moorlandschaften und abwechslungsreichen Freizeitangeboten erwarten Sie unvergessliche Erlebnisse für Gross und Klein. Ob zu Fuss auf den zahlreichen Wanderwegen, mit dem Bike durch die UNESCO Biosphäre Entlebuch oder bei einem der vielfältigen Ausflugsziele – in Sörenberg Flühli findet jeder seinen persönlichen Ferienmoment.

Erleben Sie eindrucksvolle Natur, regionale Gastfreundschaft und erholsame Tage inmitten einer der schönsten Berglandschaften der Schweiz. Für Ihren Aufenthalt stehen Ihnen zudem zahlreiche Hotels, Ferienwohnungen, Gruppenunterkünfte, Campingplätze und Bed & Breakfast-Angebote zur Verfügung.

Wir wünschen Ihnen erlebnisreiche und erholsame Tage in der Ferienregion Sörenberg Flühli.

Sörenberg Flühli Tourismus
+41 41 488 11 85
www.soerenberg.ch
info@soerenberg.ch

#soerenberg  



- 1 **GOLFPLATZ FLÜHLI**
Golfspielen mit Bergkulisse.
- 2 **HALLENBAD SÖRENBERG**
Entspannte Auszeit bei jedem Wetter.
- 3 **LAMA TREKKING**
Gemeinsam mit Lamas die Natur erleben.
- 4 **FISCHEN IM EISEE**
Ruhe und Natur am Bergsee geniessen.
- 5 **FOXTRAIL FLORA**
Knifflige Rätsel quer durch Sörenberg.
- 6 **BOGENSCHIESSEN**
Treffsicherheit entlang der Emme.
- 7 **KNEIPPANLAGE SCHWANDALPWEIHER**
Erfrischung für Körper und Geist.



- 1 **REKA FERIENDORF**
Familienferien mit Spiel, Natur und Erholung.
- 2 **FERIENWOHNUNGEN**
Flexibel wohnen mitten in der Bergwelt.
- 3 **CAMPING**
Ruhige Stellplätze und naturnahe Auszeiten in der Bergwelt.
- 4 **HOTELS**
Gastfreundschaft und Erholung in alpiner Atmosphäre.
- 5 **GRUPPENUNTERKÜNFTE**
Viel Platz für gemeinsame Erlebnisse und gemütliche Abende.



FAMILIEN

AKTIV & ERLEBEN

ÜBERNACHTEN



Symbolerklärung

- Bergwanderweg (Bergeführung wird vorausgesetzt)
 - Wanderweg (Keine besonderen Anforderungen)
 - Alpinwanderweg (Alpine Erfahrung und Ausrüstung notwendig)
 - Mountainbike-Routen/Velo-Routen
- | | |
|---|--|
| <ul style="list-style-type: none"> I Information P Parkplatz Restaurant/Alpbeizli Feuerstelle Hotel/Reka BB B&B Gruppenunterkunft Camping/Jurte Postauto Haltestelle Hallenbad Spielplatz | <ul style="list-style-type: none"> Sommerrodelbahn Tennis Minigolf Golf Fischen Kinderwagen-Wanderung Hofladen/Kiosk Alpkäserei Wasserfall Hängebrücke Magic Pass gültig |
|---|--|

Wanderwege

- | | |
|--|-----------|
| 1 Sörenberg – Rossweid – Sörenberg | 2h 15min |
| 2 Sörenberg – Eisee – Brienzer Rothorn | 4h 10min |
| 3 Sörenberg – Schönbüel – Brienzer Rothorn | 6h 40min |
| 4 Sörenberg – Lättgässli – Brienzer Rothorn | 4h 20min |
| 5 Sörenberg – Glaubenbielen – Sörenberg | 4h 15min |
| 6 Sörenberg – Hengst – Hirsegg | 7h 00min |
| 7 Sörenberg – Flühli | 4h 50min |
| 8 Panoramarundweg | 1h 00min |
| 9 Sörenberg – Haglere – Mittlist Gfäl – Sörenberg | 4h 35min |
| 10 Sörenberg – Kemmeriboden Bad | 4h 10min |
| 11 Sörenberg – Junkholz – Flühli | 2h 40min |
| 12 Flühli – Hilferpass – Toregg – Hengst | 4h 30min |
| 13 Kneipprundweg | 1h 15min |
| 14 Salwidli – Tannigsbode – Salwidli | 3h 10min |
| 15 Flühli – Hilferpass – Marbachegg | 4h 35min |
| 16 Sörenberg – Bleikenchof – Flühli | 4h 10min |
| 17 Hirsegg – Schluächtli – Bodenhütte – Hirsegg | 3h 00min |
| 18 Glaubenbielenpass – Sattelpass – Flühli | 3h 50min |
| 19 Flühli – Salzbiel – Leitere – Flühli | 8h 30min |
| 20 Wagliseiboden – Chlus – Wagliseiboden | 3h 00min |
| 21 Sonnentauweg | 0h 25min |
| 22 Grosser Moorrundweg | 1h 20min |
| 23 Gastronomische Rundwanderung | 2h 30min |
| 24 Moorlandschaftspfad | 27h 15min |
| 25 Joel Wicki Weg | 1h 00min |
| 26 Fototrail Rothorn | 1h 55min |
| 27 Steinbock-Trek | 7h 30min |
| 2 Schangnau – Sörenberg | 5h 40min |
| 2 Sörenberg – Giswil | 5h 50min |
| 57 Langis – Schönbüel | 6h 30min |
| 65 Marbach – Brienzer Rothorn | 9h 30min |
| 65 Brienzer Rothorn – Brüningpass | 4h 20min |
| 576 Sörenberg – Flühli – Schüpheim | 5h 00min |
| 576 Mörlialp – Mörlialp | 5h 00min |

Weitere Informationen unter www.soerenberg.ch/wandern

Ausgeschilderte Zweiradrouen

- ### Mountainbike-Routen
- 1** Rund um Sörenberg – 6km ↑ 150m ↓ 150m
 - 2** Sörenberg – Salwidli – Blattenegg – Schlacht – Sörenberg 16km ↑ 560m ↓ 560m
 - 3** Sörenberg – Birkenhof – Junkholz – Hirsegg – Sörenberg – 15km ↑ 430m ↓ 430m
- ### Panorama Bike
- 2** Etappe 8 Sarnen – Sörenberg – 29km ↑ 1300m ↓ 560m
 - 2** Etappe 9 Sörenberg – Habkern – 33km ↑ 1150m ↓ 1300m
- ### Rund um die Schratzenfluh
- 8** Rund um die Schratzenfluh – 53km ↑ 1750m ↓ 1750m
- ### Velo-Routen
- 4** 1x Meringue und zurück – 70km ↑ 1033m ↓ 1033m
 - 5** Entlebucher Pässe-Tour – 86km ↑ 2356m ↓ 2356m
 - 7** Alpenpanorama-Route
 - Etappe 4 Flüelen – Sörenberg – 77km ↑ 1650m ↓ 900m
 - Etappe 5 Sörenberg – Thun – 51km ↑ 860m ↓ 1450m
 - Etappe 9 Variante Sörenberg – Escholzmatt – Schangnau 32km ↑ 360m ↓ 540m

E-Bike laden und kurz durchatmen.
Mehr unter www.biosphaere.ch/energiebaenkli

Notfallnummern

Sanität	144	EchoSOS
Retterflugwacht (Rega)	1414	Die App übermittelt
Polizei	117	Ihren Standort an den
Feuerwehr	118	örtlichen Notdienst
Internationale Notfallnummer	112	und gibt Auskunft
		über nahegelegene
		Notfallstationen.

